



COMUNE DI CASALI DEL MANCO

PROVINCIA DI COSENZA

Piazza Municipio, 1 – CAP 87059
Partita IVA/Codice Fiscale: 03509990788
Telefono 0984.436065 – 0984.658669

Casali del Manco, località Pedace (CS)
Codice ISTAT: 078156
PEC: comune.casalidelmanco@asmepec.it

SETTORE 4

AVVISO DI CRITICITÀ PER RISCHIO IDROGEOLOGICO PER TEMPORALI e IDRAULICO **ALLERTA ARANCIONE**

IL RESPONSABILE DEL SERVIZIO DI PROTEZIONE CIVILE

VISTO l'avviso del Dipartimento di Protezione Civile – Sala Operativa Regionale, prot. n. 120371 del 12/02/2026, con il quale è stato dichiarato e adottato lo “**STATO DI ALLERTA ARANCIONE**” per la giornata di oggi, **12 febbraio 2026, dalle ore 12:00 alle ore 24:00**, e per la giornata di domani, **13 febbraio 2026, dalle ore 00:00 alle ore 24:00**;

RITENUTO necessario attivare tutte le misure e le azioni utili a fronteggiare le previste condizioni di maltempo, al fine di contenere eventuali danni e garantire la corretta gestione di possibili interventi di emergenza;

RAVVISATA, altresì, l'opportunità di informare la cittadinanza circa i possibili rischi e pericoli connessi alla suddetta situazione di avversità meteorologica;

INVITA

TUTTA LA POPOLAZIONE ad adottare tutte le seguenti misure comportamentali:

- evitare di allontanarsi dalla propria abitazione se non strettamente necessario;
- non sostare in prossimità di fiumi, argini, torrenti, scarpate, ponti;
- porre estrema attenzione nell'attraversamento di sottopassi o ponti;
- fare attenzione alla possibile caduta di rami e alberi;
- non sostare nella zona di possibile caduta di cornicioni o tegole
- non sostare in locali interrati o seminterrati esposti a possibili allagamenti o inondazioni
- non sostare in prossimità di aree con versanti acclivi che potrebbero dare origine a colate rapide di fango e crolli di massi.

Per segnalazioni o emergenza è possibile contattare inoltre i numeri:

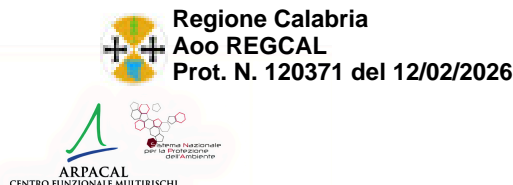
VIGILI DEL FUOCO: 115	CARABINIERI: 112
Responsabile Ufficio Tecnico:3356729017	

DISPONE

che il presente avviso sia pubblicato sul sito web e all'albo pretorio comunale.

Casali del Manco, 12/02/2026

Il Responsabile Settore 4
F.to Ing. Ferruccio Celestino



N. documento : 59 del 12/02/2026 12:00

MESSAGGIO DI ALLERTAMENTO UNIFICATO

- FASE PREVISIONALE -

Direttiva P.C.M. del 27/02/2004 e s.m.i. - D.G.R. n. 535 del 15/11/2017

FASI OPERATIVE COMUNALI MINIME DA ADOTTARE:

Le fasi indicate non sono da intendersi sostitutive rispetto a quelle attivate a seguito di eventuali Comunicazioni per superamento soglie ed ancora in corso di validità.

OGGI 12/02/2026				DOMANI 13/02/2026			
ZONA 1	ATTENZIONE	ZONA 5	ATTENZIONE	ZONA 1	ATTENZIONE	ZONA 5	ATTENZIONE
ZONA 2	ATTENZIONE	ZONA 6	ATTENZIONE	ZONA 2	ATTENZIONE	ZONA 6	ATTENZIONE
ZONA 3	ATTENZIONE	ZONA 7	ATTENZIONE	ZONA 3	ATTENZIONE	ZONA 7	ATTENZIONE
ZONA 4	ATTENZIONE	ZONA 8	ATTENZIONE	ZONA 4	ATTENZIONE	ZONA 8	ATTENZIONE

Previsione meteo marino - costiera



Legenda

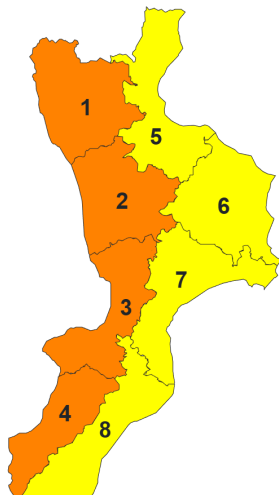
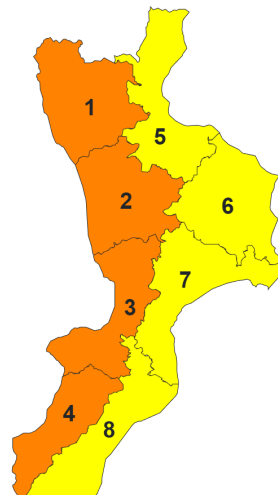
Precipitazioni non impulsive		Precipitazioni impulsive	
	piogge isolate		rovesci o temporali isolati
	piogge sparse		temporali isolati
	piogge diffuse		temporali sparsi
			temporali diffusi

Oggi 12/02/2026 Inizio: 12:00		Avviso condizioni meteo avverse: [X]			Domani 13/02/2026 Inizio: 00:00		Avviso condizioni meteo avverse: [X]		
		Fine: 24:00					Fine: 24:00		
ZONA	Precipitazioni	Temp. estreme	Venti	Mareggiate	ZONA	Precipitazioni	Temp. estreme	Venti	Mareggiate
1			X	X	1			X	X
2			X	X	2			X	X
3			X	X	3			X	X
4			X	X	4			X	X
5			X	X	5			X	X
6			X	X	6			X	X
7			X	X	7			X	X
8			X	X	8			X	X

Previsti venti occidentali da burrasca a burrasca forte con raffiche di tempesta, possibili mareggiate lungo le coste esposte. Precipitazioni diffuse specialmente sul versante tirrenico accompagnate da rovesci di forte intensità, raffiche di vento e attività elettrica.

Previsti venti occidentali da burrasca a burrasca forte con raffiche di tempesta, possibili mareggiate lungo le coste esposte. Precipitazioni da sparse a diffuse in esaurimento, specialmente sul versante tirrenico accompagnate da rovesci di forte intensità, raffiche di vento e attività elettrica.

Criticità idrogeologica-idraulica e temporali

Oggi 12/02/2026	Avviso di criticità idrogeologica - idraulica e idrogeologica per temporali: [X]		Domani 13/02/2026	Avviso di criticità idrogeologica - idraulica e idrogeologica per temporali: [X]	
Inizio: 12:00	Fine: 24:00		Inizio: 00:00	Fine: 24:00	
					
ZONA	Livelli di Allertamento		ZONA	Livelli di Allertamento	
	Idrogeologico per temporali	Idrogeologico Idraulico		Idrogeologico per temporali	Idrogeologico Idraulico
1	ARANCIONE	ARANCIONE	1	ARANCIONE	ARANCIONE
2	ARANCIONE	ARANCIONE	2	ARANCIONE	ARANCIONE
3	ARANCIONE	ARANCIONE	3	ARANCIONE	ARANCIONE
4	ARANCIONE	ARANCIONE	4	ARANCIONE	ARANCIONE
5	GIALLO	GIALLO	5	GIALLO	GIALLO
6	GIALLO	GIALLO	6	GIALLO	GIALLO
7	GIALLO	GIALLO	7	GIALLO	GIALLO
8	GIALLO	GIALLO	8	GIALLO	GIALLO
Scenario d'evento di cui alla Direttiva Regionale: APPENDICE 5: Scenari d'evento e possibili danni per piogge previste - Allertamento Livello GIALLO; APPENDICE 6: Scenari d'evento e possibili danni per piogge previste - Allertamento Livello ARANCIONE; sono possibili fenomeni temporaleschi che potrebbero evolvere in nubifragi anche persistenti con conseguenze rilevanti nonché fenomeni di esondazione in corrispondenza dei fiumi con bacino idrografico di rilevanti dimensioni			Scenario d'evento di cui alla Direttiva Regionale: APPENDICE 5: Scenari d'evento e possibili danni per piogge previste - Allertamento Livello GIALLO; APPENDICE 6: Scenari d'evento e possibili danni per piogge previste - Allertamento Livello ARANCIONE; sono possibili fenomeni temporaleschi che potrebbero evolvere in nubifragi anche persistenti con conseguenze rilevanti nonché fenomeni di esondazione in corrispondenza dei fiumi con bacino idrografico di rilevanti dimensioni		
Il Funzionario Responsabile di turno Centro Regionale Funzionale Multirischi Sicurezza del Territorio <i>f.to: Arch. FRANCESCO RAFFAELE</i>			VISTO: SI ADOTTA E SI AUTORIZZA LA TRASMISSIONE D'ORDINE DEL DIRIGENTE(DELEGATO DAL PRESIDENTE DELLA GIUNTA REGIONALE CON D.P.G.R. 13/2006) Il Responsabile di turno della Sala Operativa Regionale f.to Di. Ma Antonino Fioriglio		

Le firme autografe sono sostituite da indicazione a stampa dei soggetti responsabili ai sensi dell'art. 3 c. 2 del D. Lgs. 12/02/1993 n° 39

La presente nota, trasmessa via PEC, sostituisce l'atto originale (ai sensi dell'art. 48 del D.Lgs 7 marzo 2005, n.82 e ss.mm.ii.)



Destinatari del Messaggio di Allertamento

- SNAM
- Associazioni di volontariato e gruppi comunali di protezione civile
- Centri Funzionali Decentrati delle Regioni limitrofe
- Società di gestione delle Grandi Dighe
- Sorical
- Compartimento viabilità ANAS (Viabilità ordinaria e Compartimento autostrade)
- Ferrovie della Calabria
- Registro Italiano Dighe
- Rete Ferroviaria Italiana
- ENI
- Presidenza del consiglio dei Ministri - Dipartimento della Protezione Civile - Sala Italia
- Presidenza del consiglio dei Ministri - Dipartimento della Protezione Civile - Centro Funzionale Centrale
- Uffici Provinciali della UOA della Protezione Civile regionale
- Prefetture – UTG
- Province / Città metropolitana
- SUEM 118
- Croce Rossa Italiana
- Consorzi di Bonifica
- Calabria Verde
- Terna
- ENEL
- Telecom
- a2a
- Endesa
- Italgas
- Centro Funzionale Campania

Avvertenze e Note

Le Indicazioni Operative del Capo del Dipartimento della Protezione Civile n. RIA/0007117 del 10 febbraio 2016, contemplano anche un rischio residuo indicando in tal senso la possibilità che si manifestino effetti e danni in assenza di criticità, anche come effetto residuo di eventi appena trascorsi. La descrizione dei possibili scenari per questo caso è riportata in Appendice 8 e 9 della Direttiva Regionale.

Azioni da Intraprendere

Assunzione degli eventuali livelli di allerta ed attivazione delle corrispettive fasi operative previste dalla propria pianificazione d'emergenza.

Clausola di Salvaguardia

Vista la complessità e l'intrinseca variabilità dei fenomeni naturali su meglio descritti, sono possibili accadimenti che differiscono da quanto riportato nel presente documento.

Contatti

ARPACAL - Centro Regionale Funzionale Multirischi
Sicurezza del Territorio
Viale degli Angioini, 143 - Catanzaro
Tel.: 0961.531131/25
www.arpacal.it - www.allertacal.it
PEC: so.cfmcalabria@arpacal.telecompost.it

Regione Calabria - DIP Protezione Civile
Viale Europa - Loc. Germaneto - Catanzaro
Tel.: 800 222211
www.regione.calabria.it - www.protezionecivilecalabria.it
PEC: sor@pec.protezionecivilecalabria.it